



Graph: Min, Avg, Max Elevation: 130, 200, 356 m

Range Totals: Distance: 42.9 km Elev Gain/Loss: 1318 m, -1212 m Max Slope: 18.6%, -22.8% Avg Slope: 4.1%, -4.4%

Dificultad:

Perfil:

Fácil

Medio

Difícil

Muy difícil

Información de ruta

43 Km Parcial No -1212m 1318m 356m 130m Tierra/Asfalto Seragua, Rúa Cantabria (Vigo) / Presa de Eiras (Fornelos de Montes)

Recorrido

R5.1: [Asfalto, Tierra] Calle Cantabria (Seragua) > Teis > Chapela > [Tierra] Cabanas > Rande > Cedeira > Negros > Vilar de Infesta > Saxamonde > [Asfalto] Os Valos > **R5.2:** [Tierra] Quintela > Reboresa > Chan da Costa > [Asfalto] Amoedo > [Tierra] As Tensiñas > [Asfalto] Pazos > **R5.3:** [Tierra] A Ermida > Aranza > Eiras

Descripción

R5: Ruta de la Senda del Agua es una ruta lineal que sigue la conducción que trae el agua de suministro desde la presa de Eiras, en Fornelos de Montes, hasta Vigo. El canal sigue una curva de nivel por lo que la ruta es, en general, de escasa pendiente y muy fácil realización. En múltiples puntos nos encontraremos con la conducción en superficie y en algunos incluso con 2, la antigua de hormigón, ya fuera de uso, y la nueva metálica que finaliza en Negros, donde entra en un túnel hasta la estación depuradora. Transcurre principalmente por el Concello de Redondela, donde fue rehabilitada y señalizada en 2009 por las mancomunidades de montes del municipio, pero se inicia en Vigo y después de Redondela pasa por Pazos de Borbén, Soutomaioir y acaba en el límite entre Fornelos de Montes y Pontecaldelas, la presa de Eiras.

Tramos de ruta

- R5.1: SENDA VIGO-REDONDELA (17,6KM):** Primer tramo, prácticamente llano en todo su recorrido. La parte inicial nos lleva por una zona residencial sobre los barrios de Teis y Chapela. Luego, tras el estrecho de Rande, pasamos a través de zonas forestales y agrícolas, viendo ya hacia el interior de la ría, para finalizar entrando en el valle del río Maceiras, entre Redondela y O Porriño.
- R5.2: SENDA REDONDELA-PAZOS DE BORBÉN (14,4KM):** Tiene dos partes diferenciadas, la primera, prácticamente llana, recorre la ladera de la sierra del Galleiro, en Redondela, viendo hacia la ensenada de San Simón. La segunda, con subidas y bajadas algo más exigentes, abandona la senda del agua para subir por el monte de A Serra hasta Pazos de Borbén, encontrando por el camino restos arqueológicos como mámoas y petroglifos.
- R5.3: SENDA DE PAZOS DE BORBÉN-EIRAS (11KM):** Último tramo. Después de pasar Pazos de Borbén hacia A Ermida tomamos una bajada de tierra para recuperar el camino de la tubería del agua, que seguiremos ya de manera continua hasta llegar a la presa de Eiras. A partir de la aldea de Aranza nos acompañará en el camino el río Oitaven y los hermosos cañones que forma en esta parte de su recorrido.



R5 Senda del Agua

GUÍA DE RUTA

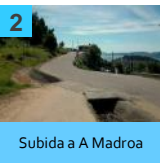


bicicleando.es




Seragua-Inicio

PK0. Estación potabilizadora del agua procedente de la presa de Eiras, que da suministro a la ciudad de Vigo, así como a las localidades vecinas, incluso Moaña y Cangas, a las que llega el agua por una conducción marina que atraviesa la ría de Vigo. Por la parte de abajo del depósito de agua hay una pequeña zona ajardinada en la que se inicia la ruta.



Subida a A Madroa

PK2,5. La primera parte de la Senda del Agua, en zona urbana, ya nos ofrece unas hermosas vistas sobre la ría de Vigo, con el Monte da Guía delante. En este punto nos encontramos sobre el túnel de la autovía que rodea Vigo, la carretera que atravesamos es la subida al monte de A Madroa, donde está el Zoo de Vigo.



Río Fondón

PK4,2. En medio de esta parte inicial, predominantemente residencial, nos encontramos en este tramo de bosque el área del río Fondón, una pequeña y bonita área de descanso en el inicio de la ruta. Aquí ya hemos abandonado el municipio de Vigo, estamos en Chapela, Concello de Redondela, por el que discurre mayoritariamente la Senda del Agua.




Puente de Rande

PK7. Vista desde Cedeira del estrecho de Rande, famoso por la batalla aquí ocurrida en 1.702, en la que se dice que la derrota de la flota española ante la inglesa, dejó en el fondo de la ensenada los pecios de los barcos cargados de oro procedente de América. Hoy en día, el Puente de Rande, inaugurado en 1.981, es emblema de la ría.




Rande - San Simón

PK8,5. Extremo noreste de la ladera del Monte Penide, desde donde dejamos de divisar la parte exterior de la ría de Vigo para pasar a las vistas de la ensenada de San Simón, la parte interior de la ría, encajonada por el estrecho de Rande, que acabamos de pasar. En la parte alta del monte Penide existen una gran cantidad de yacimientos megalíticos.



Área de Negros

PK11,8. Otra área de descanso, en este caso en la parroquia de San Esteban de Negros, con vistas al valle del río Maceiras y a la ladera de la Serra do Galleiro y el Monte Alvite en frente, por el que continúa la segunda parte de la Senda del Agua. Por este valle discurre la carretera N550 que une Redondela con O Porriño.




Negros-Peinador

PK13. Un primer cruce con una carretera principal, aunque no excesivamente transitada, en este caso la N-555, que conecta Redondela con Peinador, el aeropuerto de Vigo. Dejamos la parroquia de Negros para adentrarnos en la de Vilar de Infesta, pasando a poca distancia de la pista del aeropuerto.



Muiño do Medio

PK15. Una muestra de la arquitectura tradicional gallega, en este caso relacionada con el aprovechamiento hidráulico de los ríos para la molienda del grano. Galicia está llena de construcciones de este tipo, que muestran la importancia que tuvieron en la vida rural gallega hasta bien avanzado el siglo XX, cuando se dejaron de utilizar.



Chan das Pipas

PK16,7. Centro social y cultural de la parroquia de Saxamonde. La asociación cultural y deportiva de Chan das Pipas organiza múltiples actividades en este entorno, que cuenta con instalaciones deportivas y recreativas. Marca el final de la primera parte de la Senda del Agua R5.1.



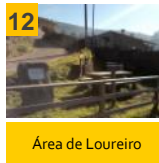
Os Valos, Cruce N550

PK17,6. Cruce de la N-550 que une Redondela y O Porriño, en el Alto de Os Valos, final de R5.1 e inicio de R5.2, al otro lado de la carretera. Se debe tener especial precaución a la hora de cruzar esta vía, ya que es una zona muy transitada y próxima a un cambio de rasante.



PO 2907-Nespereira

PK20,8. Otro cruce, en este caso de una carretera comarcal de menor tránsito, pero que señalizamos porque es un punto de comunicación de la Senda del Agua con el centro de Redondela, una vía adecuada si deseásemos acceder al tramo 2 de la ruta desde Redondela.



Área de Loureiro

PK22,6. Pequeña área de descanso en la parroquia de Reboreda desde donde podemos ver a lo lejos la ensenada de San Simón. En una inscripción aquí existente se nos informa sobre la recuperación de la Senda del Agua realizada por las distintas mancomunidades de montes del municipio de Redondela, el único donde la ruta está totalmente señalizada.



Subida ChandaCosta

PK24. Este cruce, un poco antes del fin de la ruta por Redondela, significa el abandono temporal de la Senda del Agua para retomarla en el centro de Pazos de Borbén. El motivo es que, tras dejar Redondela, la ruta, no señalizada, sigue en subida por la carretera principal hasta Borbén. Os proponemos otra alternativa por vías forestales de mayor interés.



Área Chan da Costa

PK24,6. Última parada en el municipio de Redondela, al inicio de la subida por camino forestal, en un área recreativa con encanto. En Chan da Costa destaca la gran mesa que han instalado para realizar grandes reuniones al aire libre. También contamos con una fuente y, sobre todo, unas impresionantes vistas sobre la ría.



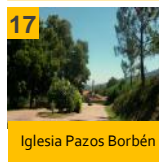
Mámoa do Rei

PK26,5. Una mámoa en su estado original, es decir, un montículo de tierra que esconde en su interior el dolmen, estructura de piedra para la realización de enterramientos en la Era del Neolítico. El buen cuidado de la zona por la comunidad de montes permite que se encuentren limpias de maleza y señalizadas para poder apreciarlas.




As Tensiñas

PK28,6. Pedra das Tensiñas, conjunto de rocas grabadas, petroglifos, en el Monte da Serra en el que se repiten las imágenes con formas circulares. Quizás la inscripción más significativa sea la que muestra una escena de apareamiento entre dos ciervos de gran comenata. Por todos los montes de la zona abundan los petroglifos y las mámoas.



Iglesia Pazos Borbén

PK30,6. Tras abandonar la parte montañosa de la ruta por el monte de A Serra, nos encontramos con un conjunto característico de las distintas parroquias de Pazos de Borbén. En este caso la iglesia de Santa María de Pazos, con su rectoral y cementerio de panteones incluidos en el propio atrio de la iglesia.



Pazos de Borbén

PK31,2. Pazos de Borbén es un concello predominantemente rural, que se empieza a adentrar en la parte interior sur de la provincia de Pontevedra, a las puertas de la sierra de O Suido. Destacan sus paisajes naturales bañados por varios ríos, con pequeñas rutas de senderismo, como el Barragán. Este punto marca el centro del municipio.



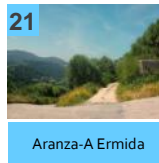
Pto. Intermedio 2

PK32. Después de dejar la rotonda del centro de Pazos de Borbén en dirección a A Ermida, debemos desviarnos por una bajada de tierra con algo de pendiente y firme suelto, para recuperar la canalización del agua y comenzar así el tercer y último tramo de la ruta, otra vez en llano, siguiendo la curva de nivel hasta la presa de Eiras.




Paso sobre tubo agua

PK34,3. En esta última parte de la ruta, prácticamente toda por vía forestal a través de las parroquias de A Ermida y Moscoso, nos encontraremos en varias ocasiones con un paso como el de este punto. Se trata de una rampa sobre la tubería del agua que da acceso a los terrenos situados por encima de ella, a la vez sirve en ocasiones como pequeño mirador.



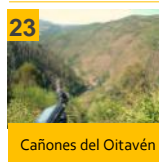
Aranza-A Ermida

PK36,3. Cruce de la carretera entre la aldea de Aranza, en Soutomaior y A Ermida, en Pazos. Este camino permite acceder a la Senda del Agua desde Soutomaior, subir a la aldea de A Ermida o bien bajar por él hasta alcanzar la unión entre los ríos Oitavén y Verdugo.



Bajada Aranza

PK38. Cruce sobre Aranza en el vemos un panel del Sendeiro das Greas, sendero que cruzamos también en el área de Negros (ver pto. 6). Se trata de un GR, ruta de gran recorrido, por la mancomunidad intermunicipal de Vigo, esto es, Formelos de Montes, Soutomaior, Pazos de Borbén, Redondela, Vigo, Mos, Gondomar y Salceda de Caselas.



Cañones del Oitavén

PK39,3. A partir del paso por Aranza nos aproximamos al recorrido del río Oitavén, afluente del Verdugo, que desde la presa de Eiras hasta la unión con este, traza un camino sinuoso entre cañones de una gran belleza. Podremos divisar los Cañones del Oitavén desde distintos puntos de la senda hasta llegar al final de la ruta, la presa y embalse de Eiras.



Presa de Eiras

PK42,9. La presa de Eiras fue construida en 1.977 para dar abastecimiento de agua a la comarca de Vigo y alrededores. Tiene una altura de 50m y forma un embalsamiento de agua que rodea la aldea de Oitavén, convirtiéndola en una península de tierra, rodeada casi totalmente por el embalse.

Recomendaciones de seguridad

- 1 Utiliza el casco.
- 2 Usa ropa clara y ceñida a ser posible.
- 3 En carretera, circula en fila india por la derecha.
- 4 No escuches música durante el paseo.
- 5 Cede el paso a los peatones, tienen prioridad.
- 6 Señala los giros en vías con tráfico rodado.
- 7 Asegúrate de ejecutar cambios de dirección con total seguridad.
- 8 Circula a velocidad moderada, adaptándote al camino, especialmente en vías compartidas con peatones.
- 9 Si cruzas por un paso de peatones mejor lleva la bicicleta por la mano.

Rutas Bicicleando

- R1: Ruta de San Simón Norte
- R2: Ruta de San Simón Sur
- R3: Ruta Entrerriás
- R4: Ruta de la Senda Azul
- R5: Ruta de la Senda del Agua
- R6: Ruta de la Costa Sur do Morrazo

Información y contacto

 <http://www.bicicleando.es>

 615 91 79 64

 info@bicicleando.es

 <http://www.facebook.com/bicicleando>

 <http://wikiloc.bicicleando.es>

 **Bicicleando S. Coop. Tu entorno en dos ruedas**